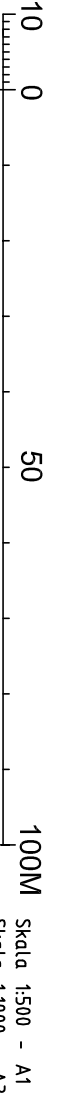
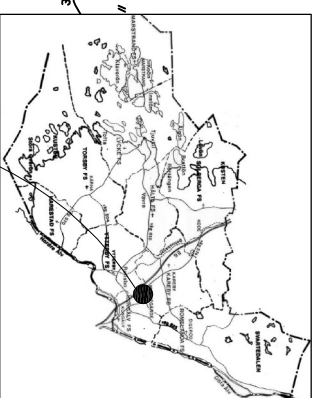
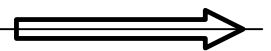


ILLUSTRATIONSKARTA



Skala 1:500 - A1
Skala 1:1000 - A3

ANTAGANDEHANDLING BETECKNINGAR

- Planområdesgräns
- Bivande fastlighetsgräns
- Bivande bebyggelse
- Befintlig bebyggelse
- Föreslagna parkeringsplatser/canport

SAMRADSHANDLING

- Samrådshandlingarna består av:
- plankarta med bestämmelser
 - behovsbedömning
 - illustrationskarta
 - planbeskrivning
 - geoteknisk utredning
 - genomförandebeskrivning
 - fastighetsförteckning

GRUNDKARTAN

Grundkartan är upprättad 2011 av Kart- och målnheten
Mätklass: II
Koordinatsystem i plan: SWEREF 99 12 00
Koordinatsystem i höjd: RH 00
Kerth Olsson
Mätningsscher

Detaljplan för SKÅGGRISKAN 2 m fl fastigheter

Kungälv kommun
Västra Götalands län
Upprättad 17 januari 2012 av
Exark arkitektkontor

Karinne Rosgardt
Planer
Hans Jönsson
Exark arkitekter

ILLUSTRATIONSKARTA