

PLANKARTA BLAD 1 (5)

Syfte: Syftet med planen är att ersätta delar av befintliga detaljplaner så att lämplig markanvändning möjliggörs för den vägplan som hanteras parallellt i ett samordnat förfarande.
För att möjliggöra syftet och samtidigt skapa förutsättningar för lämpliga fasthetsgränser krävs småskaliga anpassningar, d.v.s. detaljplanens gränser görs rakare och ges färre brytpunkter jämfört med vägplanens gränser. Detta sker på ett sådant sätt att vägplanen i sin helhet ryms inom detaljplanen.

PLANBESTÄMMELSER

Följande gäller inom områden med nedanstående beteckningar. Endast angiven användning och utformning är tillåten. Där beteckning saknas gäller bestämmelsen inom hela planområdet.

GRÄNSBETECKNINGAR

— + — + — Planområdesgräns
- - - - - Administrativ gräns

ANVÄNDNING AV MARK OCH VATTEN

Allmänna platser med kommunalt huvudmannaskap. 4 kap. 5 § 1 et 2 p.

 Väg

ADMINISTRATIVA BESTÄMMELSER

Huvudmannaskap

Huvudmannaskapet är kommunalt för allmän plats. 4 kap. 7 §

Genomförandetid

Genomförandetiden är 10 år från det att planen vunnit laga kraft. 4 kap. 21 §

Strandskydd

a. Strandskyddet är upphävt. 4 kap. 17 §

Uppllysningar













PBL2010:900

Höjdsystem: RH 2000

Koordinatsystem: SWEREF 99 1200

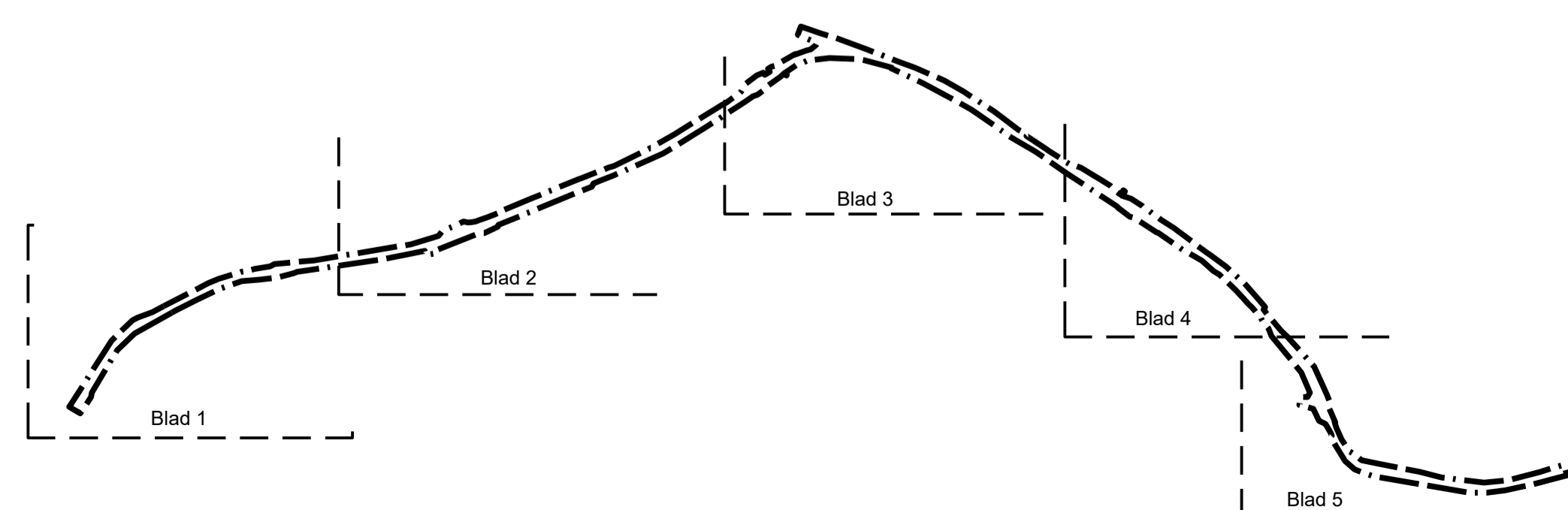
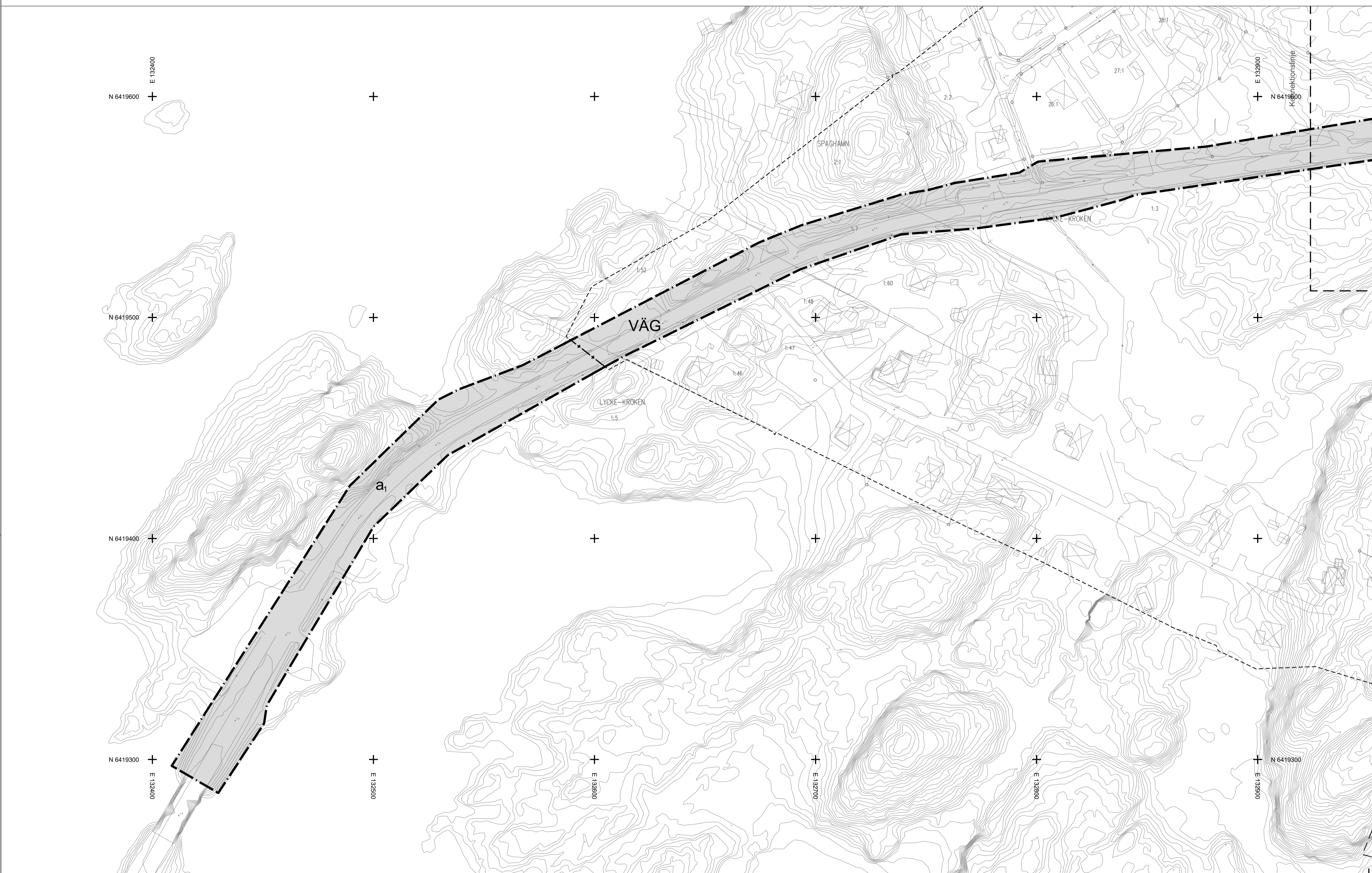
- - - - - Gräns för strandskydd

BETECKNINGAR TILL GRUNDKARTAN

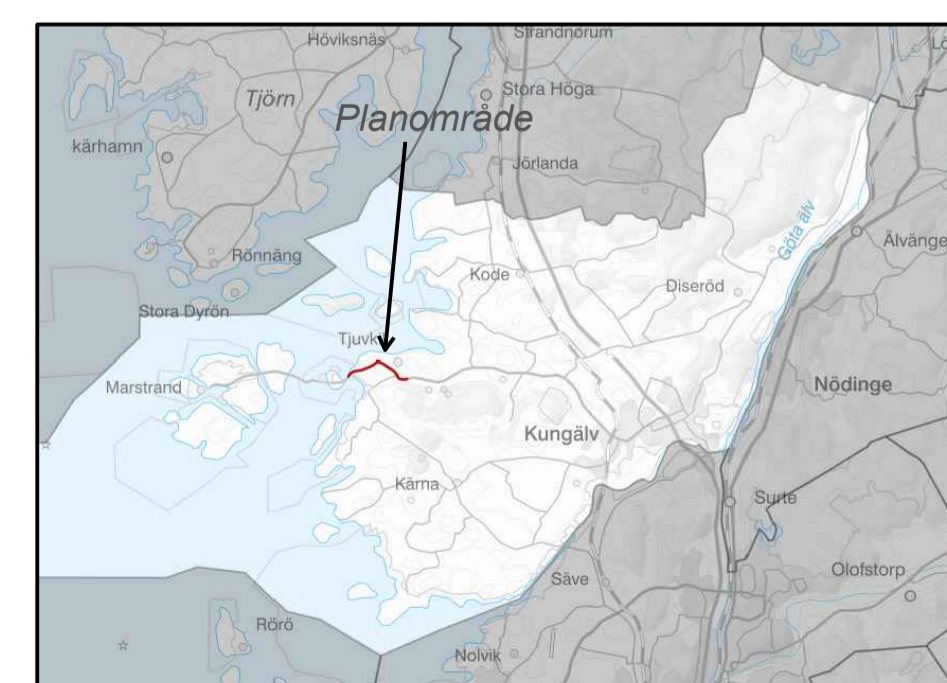
-  Bostad, uthus, Industri
-  Skärmtak
-  Väg, gångväg
-  Dike
-  Gårdsgård
-  Rutnätspunkt
-  Berg i dagen
-  Höjdkurvor
-  Fastighetsbeteckning
-  Tjuvkil Trakthamn
-  Traktgräns/fastighetsgräns
-  Slänt
-  Markhöjder

Till detaljplanen hör följande handlingar:

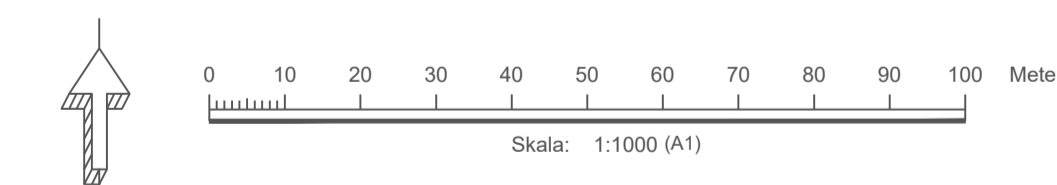
- Plankarta
- Planbeskrivning



Lokaliseringskarta



Dnr KS2015/2077



GRANSKNINGSHANDLING

PLANKARTA

Detaljplan för

Väg 168 genom Tjuvkil

Kungälv kommun
Upprättad 2020-07-02

Reviderad

Fredric Norrå
tf Enhetschef plan

Erik Liedner
planarkitekt

