

PLANKARTA

BLAD 1 (5)



PLANBESTÄMMELSER

Följande gäller inom områden med nedanstående beteckningar. Endast angiven användning och utformning är tillåten. Där beteckning saknas gäller bestämmelsen inom hela planområdet.

GRÄNSBETECKNINGAR

Planområdesgräns

ANVÄNDNING AV MARK OCH VATTEN

Allmän plats 4 kap. 5 § 1 st 2 p.

VÄG Väg

ADMINISTRATIVA BESTÄMMELSER

Huvudmannaskap

Huvudmannaskapet är kommunalt för allmän plats. 4 kap. 7 §

Genomförandetid

Genomförandetiden är 10 år från det att planen vunnit laga kraft. 4 kap. 21 §

ILLUSTRATION

Illustrerad fastighetsgräns

Grundkartainformation

Grundkarta utgör ett kompletterat utdrag ur baskartan.

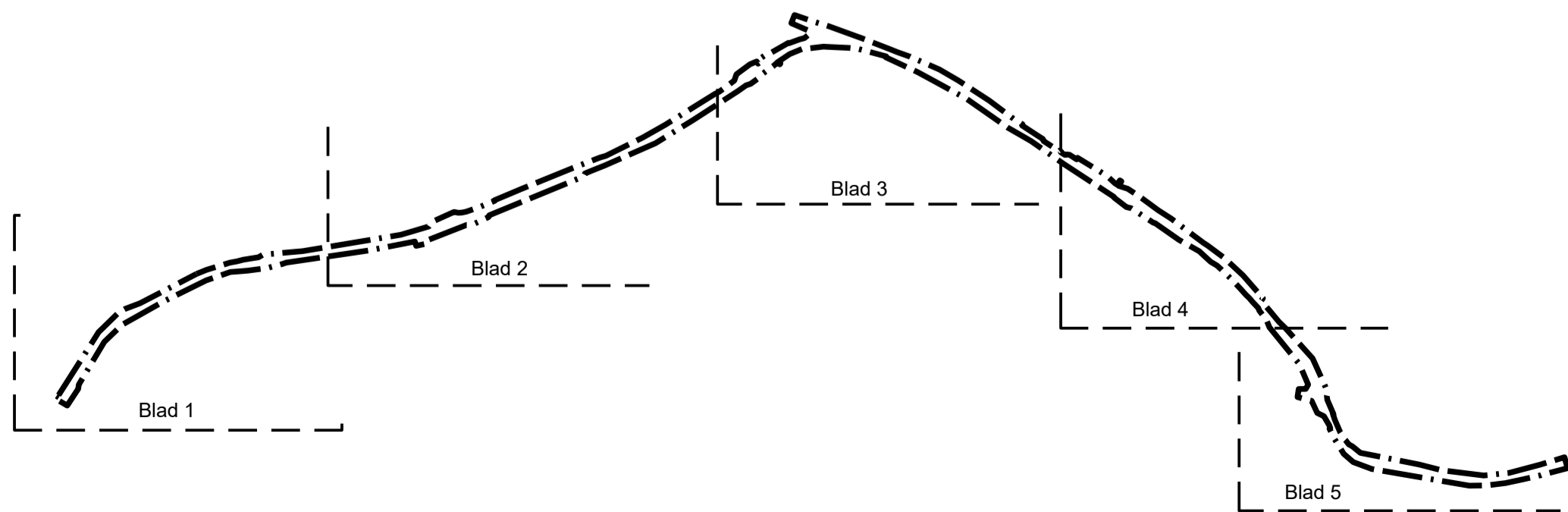
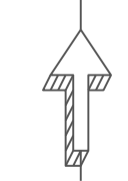
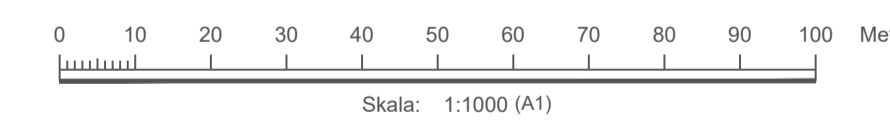
Grundkartans standardklass: 2
Grundkartans aktualitetsdatum: 2023-01-11

Koordinatsystem
Plan: SWEREF 99 12 00
Höjd: RH 2000

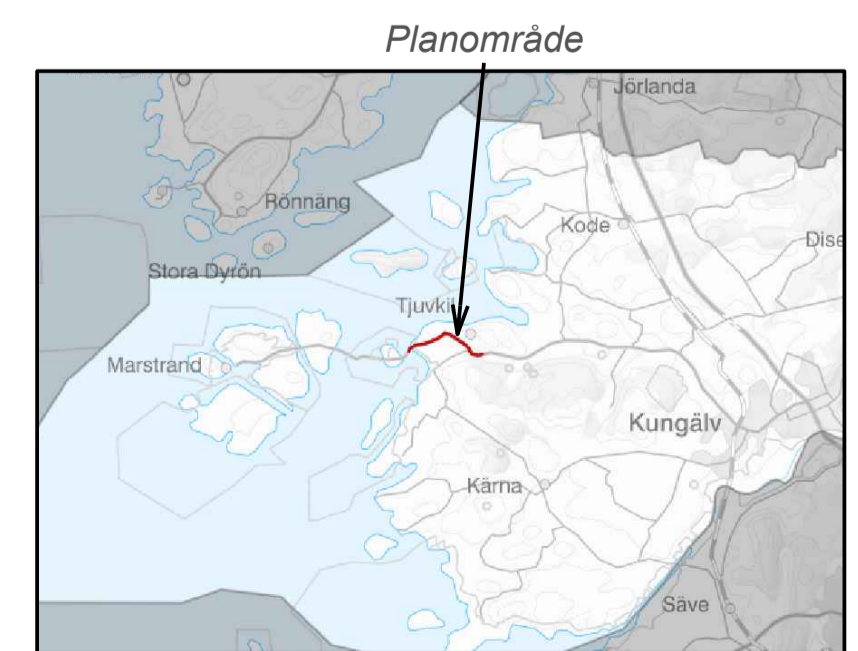
Jürgen Persson
Kart- och Mark

Grundkartans beteckningar

- Byggnader
- Skärmtak
- Väg, gångväg
- Gärdsgård
- Dike
- Höjdkurvor
- Fastighetsbeteckning
- Traktnamn
- Traktgräns
- Fastighetsgräns
- Markhöjder
- Slänt



Lokaliseringskarta



ANTAGANDEHANDLING

Detaljplan för gång- och cykelväg
VÄG 168 genom Tjuvkil



Kommunens aktnummer
XXXX

Ärendenummer
KS2015/2077

Enhetschef Plan
Ida Brogren

Planarkitekt
Erik Liedner

Laga kraft

Upprättad
2022-02-12 rev 2023-01-13

Antagandedatum
XXXX-XX-XX
KF § XX

20XX-XX-XX