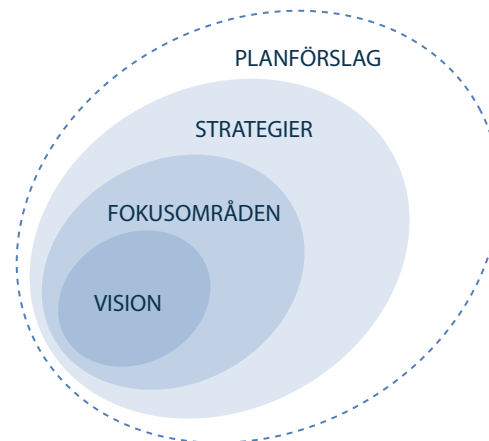


Vision och fokusområden

ARBETSMODELL

Arbetet med visionen inleddes med ett antal workshoppar som genomfördes med kommunens förvaltnigar och exploitörer. Visionen är målet som utvecklingen av området navigerar emot och strävar att uppnå. I ringen utanför visionen återfinns de vägledande fokusområdena för visionsarbetet. De är planprogrammets huvudprioriteringar och ska vara drivande för både riktningen och intentionerna i arbetet mot visionen. Nästa ring i modellen är de strategier som läggs fast i planprogrammet för att skapa de kvaliteter och karaktärer som är beskrivna i visionen och fokusområden.

Strategierna är arbetsredskap som hjälper till att prioritera i den fortsatta planeringen och utvecklingen av planförslaget.



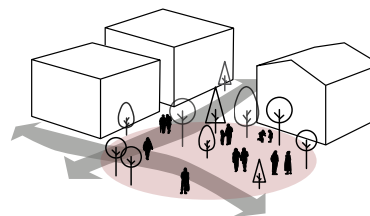
Vision Kexstaden

Kexstaden är stadsdelen där staden möter vattnet. Här finns rum för aktivitet och vardagsliv för boende, besökare, arbetande och andra verksamma. Stadsdelens utformning skapar variationsrika stadsrum som knyter an till platsens historia. I Kexstaden lockas invånarna ner till älven och här skapas en helt ny miljö i Kungälv – staden vid vattnet.

FOKUSOMRÅDEN

LEVANDE OCH KVALITATIVA STADSRUM MED AKTIVA ALLMÄNNA STRÅK OCH PARKMILJÖER

Kexstaden är en plats där många bor men även där verksamheter och mötesplatser skapar liv under dygnets alla tider. Stadsdelens mötesplatser är av olika karaktär och de aktiva stråken binder ihop centrala Kungälvs olika stadsdelar.

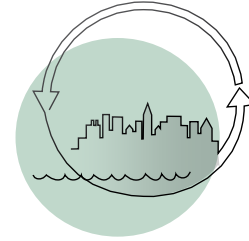


Strategier:

- Genom att samla mötesplatser och aktiviteter på utvalda platser och stråk skapas både ett bättre underlag för verksamheter och lugnare kvartersgator.
- Genom att skapa tydliga och gena stråk till viktiga knytpunkter gynnas hållbar mobilitet.
- Genom gröna stråk och parker skapas trivsamma boendemiljöer och upplevelserika stadsrum.
- Genom att utforma flexibla allmänna ytor kan en plats användas för flera syften.

ARKITEKTUR MED EN ESTETISK OCH VARITONSRIK UTFORMNING

Kexstadens siluett blir stadens nya ansikte utåt för de som passerar eller besöker Kungälv. Stadsdelens arkitektur och gestaltning är varierad samtidigt som det finns en sammanhängande röd tråd i dess utformning. Den hållbara, kvalitativa arkitekturen bidrar till att stadsdelen får en egen identitet och skapar attraktiva boenden.



Strategier:

- Genom att skapa en variation i bebyggelsens höjd uppstår en uttrycksfull siluett av Kungälvs stad.
- Genom att anpassa gestaltning och volymer bildas en mjuk övergång mellan den nya och den gamla staden.
- Genom en medveten strategi för hur stadsdelens byggnader, gator och platser varieras skapas en sammanhängande och balanserad gestaltning.
- Genom en hög ambitionsnivå avseende gestaltning och tekniska lösningar kan en hållbar stadsdel utvecklas.

STADENS MÖTE MED VATTNET OCH STADSDELEN

Kexstaden är en integrerad del av staden och ger alla dess invånare möjlighet att känna närhet till vattnet. Mötet med älven sker i ett urbant stråk som utgör en viktig del av stadsdelens karaktär och identitet. Här erbjuds många olika möjligheter att röra sig längs med älven, men även att stanna till och komma ner till vattnet.

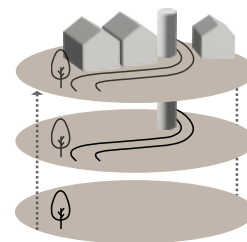


Strategier:

- Genom att förbinda Älvparken och Strandparken skapas ett sammanhängande rekreationstråk längs med älven.
- Genom promenadstråkets urbana karaktär utvecklas nya upplevelsevärden och funktioner vid vattnet.
- Genom anpassning till högvatten skapas en stadsdel med bebyggelse som håller över tid.
- Genom att ge mötesplatser flera funktioner kan lösningar mot högvatten samtidigt utforma upplevelsevärden som bjuder ner allmänheten till vattnet.

STARK IDENTITET MED KOPPLING TILL PLATSENS HISTORIA

Industrin längs Nordre älv har varit en viktig förutsättning för Kungälvs framväxt och utveckling. I Kexstaden utgör platsens industrihistoria en värdebärande grund som bidrar till platsens identitet. På så sätt kan stadens framtida invånare ta del av platsens historia men i ett nytt sammanhang.



Strategier:

- Genom att vända stadens ansikte mot vattnet återfås relationen som Kungälvs stad tidigare hade med älven och skapar en boendemiljö som inte finns i Kungälv idag.
- Genom att stärka de fysiska och visuella sambanden till Västra gatan ges förutsättningar för att förstå platsens framväxt och tidigare sammanhang. De förstärkta kopplingarna blir en länk mellan gammalt och nytt.
- Genom att strukturer och element från områdets olika tidslager integreras tillsammans med de nya tilläggen skapas en spännande miljö som inte går att hitta någon annanstans.